



Vonyarcvashegyi Közös Önkormányzati Hivatal  
J e g y z ő j e

8 3 1 4 Vonyarcvashegy, Kossuth Lajos u. 42.  
☎: 83/348-033, 83/348-083 fax: 83/548-021

Ügyiratszám: 117-3/2016.

ELŐTERJESZTÉS

Vonyarcvashegy Nagyközség Önkormányzata Képviselő Testülete  
2016. március 31.-ei soros ülésére

**Tárgy: Közterületek elnevezése**

**Tisztelt Képviselő-testület!**

Magyarországon a közigazgatás eddig nem rendelkezett egységes, közhiteles, az ország valamennyi címét lefedő cím-adatbázissal. A központi címregiszter (továbbiakban: KCR) létrehozásának célja, hogy a jelenleg különböző nyilvántartásokban párhuzamosan nyilvántartott címadatokat egyetlen nyilvántartásba egyesítse, és ezzel elérje, hogy az adatok naprakészek, pontosak legyenek és a különböző nyilvántartásokban szereplő címadatok megegyezzenek. Ezzel kapcsolatos feladatok ellátását a 2015. január 1. napján hatályba lépett 345/2014. (XII. 23.) Korm. rendelet írja elő.

A KCR 2015. január 1-jén kezdte meg működését.

**A KCR-be bejegyzett címmel kell rendelkezniük a Magyarország területén található alábbi ingatlanoknak:**

- beépítésre szánt területen fekvő teleknek,
- beépítésre szánt területen fekvő telken
- létesített épületnek,
- létesített épületen belül található lakásnak,
- létesített önálló, épülethez nem kapcsolódó, építési engedély köteles pincének,
- beépítésre nem szánt területen fekvő teleknek, ha azon
- épületet létesítettek,
- létesített önálló épülethez nem kapcsolódó, építési engedély köteles pince található,
- olyan, a beépítésre szánt vagy beépítésre nem szánt területen fekvő telekkel alkotórészi kapcsolatban lévő önálló rendeltetési egységnek, amelynek a címképzésért felelős szerv cím képzését szükségesnek tartja.

A KCR az alábbi címelemeket tartalmazza:

- település neve
- postai irányítószám
- közterületnév
- közterületjelleg

- házszám
- ha azonos házszám alatt egynél több épület van, a házszámhoz tartozó épülethez rendelt lépcsőház jele
- ha az épületben vagy a lépcsőházban több szinten találhatóak önálló rendeltetési egységek, az épülethez vagy a lépcsőházhoz tartozó szint jele, és
- ha az épület vagy a lépcsőház azonos szintjén több önálló rendeltetési egység van, az önálló rendeltetési egység ajtajának, bejáratának megjelölése.

A nyilvántartás naprakészen tartásáról a Vonyarcvashegyi Közös Önkormányzati Hivatal gondoskodik a különböző nyilvántartásokban (ingatlan-nyilvántartás, lakcímnnyilvántartás, postai címnnyilvántartás) szereplő címek felülvizsgálatával (melyre 2016. december 31-ig kerül sor), továbbá szükség esetén új címek képzésével.

A címek felülvizsgálata jelenleg is folyamatban van.

A címnnyilvántartási rendszerrel történt összehasonlítás és egyeztetés alapján megállapítást nyert, hogy több utca hivatalosan nincs elnevezve a jogszabályokban előírt formában, így nem szerepel a község címnnyilvántartásában. Mindezek következtében az ezen utcák házszámmal ellátott ingatlanai addig nem vezethetők át a nyilvántartáson, amíg a közterületek elnevezése nem történik meg.

Magyarország helyi önkormányzatairól szóló 2011. évi CLXXXIX. törvény 13. § (1) bekezdésének 3. pontja alapján a helyi közügyek, valamint a helyben biztosítható közfeladatok körében ellátandó helyi önkormányzati feladat különösen a közterületek elnevezése, amely a képviselő-testület hatásköréből nem ruházható át.

Képviselő-testületünknek a következő közutak, közterületek vonatkozásában szükséges az utcanév elnevezésről döntést hoznia: (a már kialakult, vagy javasolt elnevezést használva)

- 1081 hrsz-ú kivett közterület: ..... köz
- 1501 és 1503/3 hrsz-ú kivett közterület: Vadász köz
- 2074/3 és 2075/6 hrsz-ú kivett közút: ..... utca
- 2077 hrsz-ú kivett közút: Lovarda utca
- 2173 hrsz-ú kivett közút: Határ utca
- 017/3 hrsz-ú kivett, saját használatú út: Park utca (az utcák elhelyezkedése, tulajdoni lap kivonata az előterjesztés mellékletét képezi).

Tájékoztatom a tisztelt képviselő-testületet, hogy a Szent Mihály domb lábánál lévő kemping üzemeltetője 2015. szeptember 21. napján e-mailben kereste meg az önkormányzatot a kempinghez vezető út elnevezése érdekében (javaslat: „Park utca”). Tekintettel arra, hogy a 71. számú Fő úttól a kerékpárútig terjedő rész Balatongyörök Község közigazgatási területén van, ennek elnevezésére vonatkozóan Vonyarcvashegy Nagyközség Önkormányzata Képviselő-testülete nem rendelkezik hatáskörrel. A kerékpár úttól a kempingig vezető 017/3 hrsz-ú, kivett, saját használatú útként jelölt ingatlan magántulajban van. Magántulajdonban lévő út/utca elnevezését a képviselő-testület csak a tulajdonos javaslatára, annak hozzájárulásával teheti meg. Ezen magántulajdon tulajdonosa a Keszthelyi Vöröskeresztes Vízümentő Egyesület, mely jogi személy első alkalommal 2015. októberében, majd 2016. januárjában került megkeresésre nyilatkozat tétel érdekében. A Vízümentő Egyesület 2016. február 8. napján kelt levelében hozzájárulását adta ahhoz, hogy a 017/3 hrsz-ú ingatlan „Park utca” elnevezést kapjon.

Vonyarcvashegy Nagyközség Önkormányzata Képviselő-testületének a közterületek elnevezéséről és a házszámozás, valamint a névtáblák és a házszám táblák elhelyezésének rendjéről szóló 6/2016. (II.26.) önkormányzati rendelet 3. § (2) és (4) bekezdése értelmében:

„(2) A közterület elnevezése és megváltoztatása a Képviselő-testület hatáskörébe tartozik. Az elnevezésről a Képviselő-testület határozattal dönt. A közterület nevével kapcsolatos eljárás előkészítése a jegyző feladatkörébe tartozik.

(4) A döntést előkészítő előterjesztést, és annak határozati javaslatát a helyben szokásos módon közzé kell tenni annak érdekében, hogy az érintett lakosság véleménye megismerhető legyen. A hirdetményt a döntést megelőzően 30 napra kell kifüggeszteni, és a [www.vonyarcvashegy.hu](http://www.vonyarcvashegy.hu) honlapon megjelentetni. Az elnevezéssel kapcsolatban benyújtott észrevételeket a Képviselő-testület elé kell terjeszteni. A lakosság véleményének a Képviselő-testület döntésére nincsen kötelező ereje.”

**Összegzés:** Képviselő-testületünknek a fenti hat utca/köz vonatkozásában szükséges a közterület elnevezéséről döntenie. Ehhez jelen előterjesztést, valamint a tárgyban keletkezett határozatot közzé kell tenni 30 napra, amely időtartam alatt a lakosság jelzéssel élhet. A lakossági jelzéseket a képviselő-testület elé kell terjeszteni, majd ennek függvényében szükséges a végleges közterület elnevezéssel kapcsolatos döntés meghozatala.

Kérem a Tisztelt Képviselő-testületet az előterjesztés megvitatására, az utcák elnevezésére vonatkozó javaslatok megtételére és a határozati javaslat elfogadására.

Vonyarcvashegy, 2016. március 21.

Bertalanné dr. Gallé Vera  
jegyző



### Határozati javaslat ...../2016. (III. 31.) sz. képviselő-testületi határozat

Vonyarcvashegy Nagyközség Önkormányzata Képviselő-testülete megtárgyalta az „**Közterületek elnevezése**” című előterjesztést és az alábbi határozatot hozza:

1. Vonyarcvashegy Nagyközség Önkormányzata Képviselő-testülete, az alábbi közterületek elnevezéséről dönt, figyelembe véve a község hagyományait, már meglévő elnevezéseit:
  - 1081 hrsz-ú kivett közterület: ..... köz,
  - 1501 és 1503/3 hrsz-ú kivett közterület: Vadász köz,
  - 2074/3 és 2075/6 hrsz-ú kivett közút: ..... utca,
  - 2077 hrsz-ú kivett közút: Lovarda utca,
  - 2173 hrsz-ú kivett közút: Határ utca,
  - 017/3 hrsz-ú kivett, saját használatú út: Park utca.
2. A Képviselő-testület felkéri a jegyzőt, hogy az előterjesztés, illetve a határozat 30 napra történő kifüggesztéséről gondoskodjon, és a lakossági észrevételekkel együtt a képviselő-testület elé terjessze a végleges döntési javaslatot.

Határidő: 2016. június 30.

Felelős: Bertalanné dr. Gallé Vera jegyző

Nem hiteles tulajdoni lap

Nem hiteles tulajdoni lap

Nem hiteles tulajdoni lap

Zala Megyei Kormányhivatal Keszthelyi Járási Hivatala  
8361 Keszthely-Deák F u 47 Pt 22

Oldals 1/1

Nem hiteles tulajdoni lap - Szemle másolat

Megrendelés szám: 30005/2554/2016

2016.01.21

VONYARCVASHEGY

Szektor : 53

Belterület 1081 helyrajzi szám

## I. RÉSZ

1. Az ingatlan adatai:

alrészlet adatai

művelési ág/kivett megnevezés/

m.n.o

terület kat t.jöv. alrészlet adatai

ha m2

k.f.ill.

szé

kat jöv

ha m2

k.f.ill.

- Kivett közterület

0

248

0,00

## II. RÉSZ

1. tulajdoni hányad 1/1

jogcím: jogutódlás

jogállás: tulajdonos

nev: VONYARCVASHEGY NAGYKÖZSÉG ÖNKORMÉNYZATA

cím: 8314 VONYARCVASHEGY Keszthely utca 42

törzsszám: 15432436

Az 1990. évi LXXV. törvény 107. paragrafusa 2. bekezdése alapján

## III. RÉSZ

1. bejegyző határozat, exekúciós idő: 39789/2012.05.30

Vezetéknév

FÜZES

jogosult

nev: E.ON DEL-DUNÁNTÚLI ÁRAMSZÁLLÍTÁSI ZRT. törzsszám: 107332614

cím: 7626 PÉCS Baza tér 3/A.

Ez a tulajdoni lap közgazdasági határolás eljárás céljából került kiadásra. Másra nem használható.

TULAJDONI LAP VÉGE

Nem hiteles tulajdoni lap

Nem hiteles tulajdoni lap

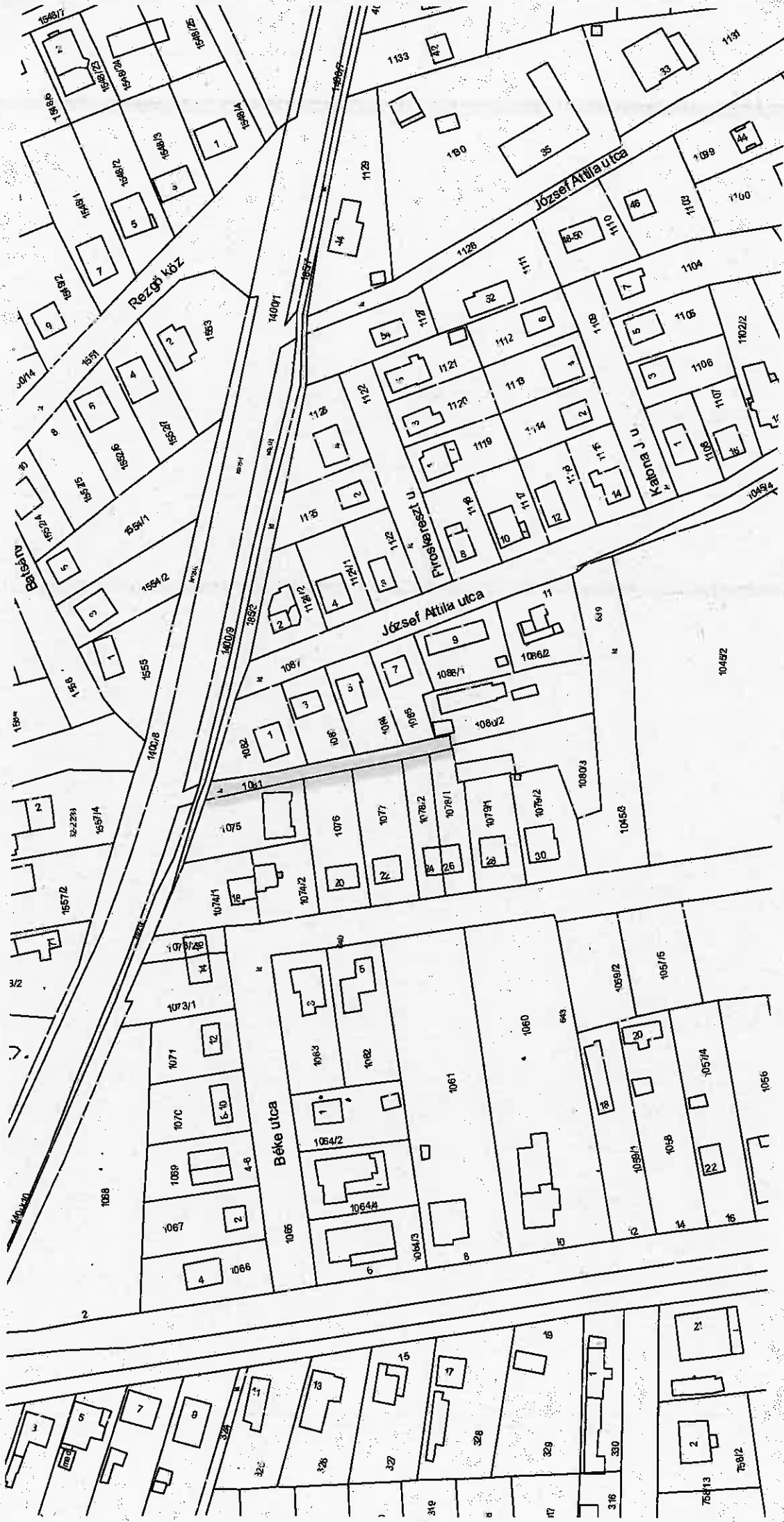
Nem hiteles tulajdoni lap

Nem hiteles tulajdoni lap

Nem hiteles tulajdoni lap

Nem hiteles tulajdoni lap

Nem hiteles tulajdoni lap



Nem hiteles tulajdoni lap

Nem hiteles tulajdoni lap

Nem hiteles tulajdoni lap

Zala Megyei Kormányhivatal Keszthelyi Járási Hivatala  
8561 Keszthely Deák F u 47 Pf 22.

Oldal: 1/1

Nem hiteles tulajdoni lap - Szemle másolat

Megrendelés szám: 30005/2532/2016

2016.01.21

VONYARCVASHEGY

Szektor : 53

Belterület 1501 helyrajzi szám

I RÉSZ

1. Az ingatlan adatai: alrészlet adatai művelési ág/kivett megnevezés/	terület ha m2	kat t. jöv. k.f.11.1	alérték ha m2	alérték jöv. k.f.11.1

Kivett kösterület

0

127

0,40

II RÉSZ

1. tulajdoni hányad: 1/1  
jogcíme: jogutódlás  
jogállás: tulajdonos  
név: VONYARCVASHEGY NAGYFŐZSÉG ÖNKORMÁNYZATA  
cím: 8561 VONYARCVASHEGY Kossuth utca 42  
törzsszám: 15432436  
Az 1990. évi LIV. törvény 107. paragraf-ának 2. bekezdése alapján.

III RÉSZ

NEM TARTALMAZ BEJEGYZÉST

Ez a tulajdoni lap közigazgatási hatósági célra csak kerül kiadásra. Másra nem használható.

TULAJDONILAP VÉGE

Nem hiteles tulajdoni lap

Nem hiteles tulajdoni lap

Nem hiteles tulajdoni lap

Nem hiteles tulajdoni lap

Nem hiteles tulajdoni lap

Nem hiteles tulajdoni lap

Nem hiteles tulajdoni lap

Nem hiteles tulajdoni lap

Nem hiteles tulajdoni lap

Nem hiteles tulajdoni lap

Zala Megyei Kormányhivatal Keszthelyi Járási Hivatala  
8361 Keszthely-Deák F u 47 Pf 22

Oldal: 1/1

Nem hiteles tulajdoni lap - Szemle másolat

Megrendelés szám: 30005/2533/2016

2016.01.21

VONYARCVASHEGY

Szektor : 53

Belterület 1502/3 helyrajzi szám

I RÉSZ

1. Az ingatlan adatai:

alrajzi adatok

művelési ág/kivett megnevezés/

m<sup>2</sup> o

terület

ha m<sup>2</sup>

kat. h. jöv.

k. fill.

alrajzi adatok

fax. kat. jöv.

ha m<sup>2</sup> k. fill.

Kivett kisterület

0

92

0,40

II RÉSZ

1. tulajdoni hányad: 1/1

jogcíme jogutódlás

jogállás tulajdonos

név: VONYARCVASHEGY NAGYPÖZSEGE ÖNKORMÁNYZATA

cím: 8214 VONYARCVASHEGY Kossuth utca 42

telephely: 35432436

Az 1990. évi LXV. törvény 167. paragraf-ának 2. bekezdése alapján

III RÉSZ

NEM TARTALMAZ BEJEGYZÉST

Ez a tulajdoni lap közgazdasági hatósági eljárás, eljárásból került kiadásra. Másra nem  
hasonlítható

TULAJDONI LAP VÉGE

Nem hiteles tulajdoni lap

Nem hiteles tulajdoni lap

Nem hiteles tulajdoni lap

Nem hiteles tulajdoni lap

Nem hiteles tulajdoni lap

Nem hiteles tulajdoni lap



Nem hiteles tulajdoni lap

Nem hiteles tulajdoni lap

Nem hiteles tulajdoni lap

Zala Megyei Kormányhivatali Keszthelyi Járási Hivatala  
8361 Keszthely-Deák F u 47 Pf 22

Oldal: 1/1

Nem hiteles tulajdoni lap - Szemle másolat

Mégrendelés szám: 30005/2557/2016

2016.01.21

VONYARCVASHEGY

Sektor : 53

Belterület 2074/3 helyrajzi szám

ELVEV.

I. RÉSZ

1. Az ingatlan adatai:  
alrészlet adatai

név/alel. ág./kivett megnevezés/

m<sup>2</sup> aterület kat t. jöv. alorészlet adatai  
ha m<sup>2</sup> k. fill. ter. kat jöv.  
ha m<sup>2</sup> k. fill.

Kivett közút

0

280

0 00

II. RÉSZ

2. tulajdoni hányad: 1/1

bejegyző határozat, érkezési idő: 34421/1998 05.20

jogcím: igénybevétele

jogallas: tulajdonos

név: VONYARCVASHEGY NAGYVÖZSEG ÖNKORMÁNYZATA

cím: 9514 VONYARCVASHEGY Kossuth utca 42

törzsszám: 15932456

III. RÉSZ

1. bejegyző határozat, érkezési idő: 34421/1998 05.20

Önköltségszereves bejegyzés keletkezett a 2074 hrsz. ingatlan megosztásából.

2. bejegyző határozat, érkezési idő: 39022/2012 05.20

Vezetékgjog

6 m<sup>2</sup>-es

jogosult

név: E.ON DÉL-DUNÁNTÚLI ÁRAMSZÁLLÍTÓ ZRT. Törzsszám: 10732514

cím: 7626 PÉCS Baza tér 8/A

Ez a tulajdoni lap közgazdasági eljárás alapján került kiadásra. Másra nem használható.

TULAJDONI LAP TÉGE

Nem hiteles tulajdoni lap

Nem hiteles tulajdoni lap

Nem hiteles tulajdoni lap

Nem hiteles tulajdoni lap

Nem hiteles tulajdoni lap

Nem hiteles tulajdoni lap

Nem hiteles tulajdoni lap

Nem hiteles tulajdoni lap

Nem hiteles tulajdoni lap

Nem hiteles tulajdoni lap

Nem hiteles tulajdoni lap

Nem hiteles tulajdoni lap

Zala Megyei Kormányhivatal Keszthelyi Járási Hivatala  
8361 Keszthely Deák F u 47 Ft 22

Oldal 1/2

Nem hiteles tulajdoni lap - Szemle másolat

Megrendelés szám:30005/2538/2016

2016.01.21

VONYARCVASHEGY

Szektor : 34

Belterület 2075/6 helyrajzi szám

Számjegyző 38707/2015 2015 10 08

Tulajdonjog bejegyzése iránti kérelem, VONYARCVASHEGY MEGYEI KORMÁNYZATA ELI  
VONYARCVASHEGY Községi 42

I RÉSZ

1. Az ingatlan adatai:

alrészlet adatai	terület	kat. b. j. j.	alosztály adatai
művelési ág/kivett megnevezés/	ha m <sup>2</sup>	h. é. j.	ter. kat. j. j. ha m <sup>2</sup> k. é. j.

Kivett saját használatú (H)	0	239	0 00
-----------------------------	---	-----	------

2. bejegyző határozat: 36883/2009 06.02

Védett terület

hidrogeológia: védőidomra Eredeti bejegyző határozat: 35648/2005 05.17

3. bejegyző határozat: 39206/2009 08 03

Terheli a VONYARCVASHEGY Belterület 2075/5 HRSZ-t illető Egyéb szolgálmi jog közművezetek (víz, gáz, szennyvíz, villany).

4. bejegyző határozat: 39206/2009 08 03

Terheli a VONYARCVASHEGY Belterület 2075/7 HRSZ-t illető Egyéb szolgálmi jog közművezetek (víz, gáz, szennyvíz, villany).

5. bejegyző határozat: 39206/2009 08 03

Terheli a VONYARCVASHEGY Belterület 2075/8 HRSZ-t illető Egyéb szolgálmi jog közművezetek (víz, gáz, szennyvíz, villany).

6. bejegyző határozat: 39206/2009 08 03

Terheli a VONYARCVASHEGY Belterület 2075/9 HRSZ-t illető Egyéb szolgálmi jog közművezetek (víz, gáz, szennyvíz, villany).

II. RÉSZ

1. tulajdoni hányad: 1/1

bejegyző határozat, érkezési idő: 36883/2009.06.02

eredeti határozat: 31789/2009 (2002.12.23)

jogcím: adósvétel 31789/2009 (2002.12.23)

jogállás: tulajdonos

név: SZABADICS HOSIFARI ÉS VÉRBESFEDELMI KFT."F.A"

szám: 8314 VONYARCVASHEGY Fő utca 62/1

korlátozás: 1185773

III. RÉSZ

1. bejegyző határozat, érkezési idő: 36883/2009.06.02

Önálló építésgazdálkodás bejegyzése tekintetében a 2075/1 és 2075/2 ház-3 ingatlan összekötése során történt megcseréléssel.

Folytatás a következő lapon

Nem hiteles tulajdoni lap

Nem hiteles tulajdoni lap

Nem hiteles tulajdoni lap

Nem hiteles tulajdoni lap

Nem hiteles tulajdoni lap

Nem hiteles tulajdoni lap

Nem hiteles tulajdoni lap

Nem hiteles tulajdoni lap

Nem hiteles tulajdoni lap

Zala Megyei Kormányhivatal, Keszthelyi Járási Hivatala  
8361 Keszthely Deák F. u. 47. Pt. 22

Oldal: 2/2

Nem hiteles tulajdoni lap - Szemle másolat

Megrendelés szám: 30005/2538/2016

2016.01.21

VONYARCVASHEGY

Szektor : 34

Béletterület 2075/6 helyrajzi szám

Felvités az előző lapról  
III RÉS Z

2. bejegyzéssel határozat, érkezési idő: 31514/2012 01 30  
Felszámolási eljárás  
(mint felszámoló: A felszámolás kezdő időpontja: 2012. január 27.  
Utalás: II /1  
jogosult:  
név: CERES GAZDASÁGI TANÁCSADÓ ÉS FELSZÁMOLÓ KFT.  
cím: 7400 KAPOSVAR Arany János tér 5

Ez a tulajdoni lap közigazgatási hatóság, eljárás céljára kizárólag használatra nem használható.

TULAJDONI LAP VEGE

Nem hiteles tulajdoni lap

Nem hiteles tulajdoni lap

Nem hiteles tulajdoni lap

Nem hiteles tulajdoni lap

Nem hiteles tulajdoni lap

Nem hiteles tulajdoni lap

Nem hiteles tulajdoni lap

Nem hiteles tulajdoni lap



Nem hiteles tulajdoni lap

Nem hiteles tulajdoni lap

Nem hiteles tulajdoni lap

Zala Megyei Kormányhivatal Keszthelyi Járás Hivatala  
8361 Keszthely-Deák F u 47 Pf 23

Oldal: 1/1

Nem hiteles tulajdoni lap - Szemle kivonat

Megrendelés szám: 30005/2539/2016

2016.01.21

VONYARCSEBHEGY

Szektor : 53

Beltérület 2077 helyrajzi szám

## I RÉSZ

1. Az ingatlan adatai:

círcímlet adatai

név/lemez ág/követt megnevezés/

m<sup>2</sup> o

terület kat 2 jöv. alváltály adatok

ha m<sup>2</sup>

k.fill.

ter. kat jöv.

ha m<sup>2</sup>

k.fill.

- követt követt

0

1608

0,00

2. bejegyző határozat: 35648/2005.05.17

Védett terület

hidrogeológiai védőterület.

## II RÉSZ

1. tulajdoni hányad: 1/1

jogcím: jogutódlás

jogállás: tulajdonos

név: VONYARCSEBHEGY FALGÖRZSÉG ÖNKORMÁNYZATA

cím: 8361 VONYARCSEBHEGY Kossuth utca 42

törzsszám: 15432436

Az 1990. évi LXV. törvény 107. paragraf- Ecs 2. bekezdése alapján.

## III RÉSZ

1. bejegyző határozat, érkezési idő: 35006/1992.06.06

Onálló szöveges bejegyzés keletkezett a 042 helyrajzi számú ingatlan belterületbe  
csatlakozásából.Ez a tulajdoni lap közigazgatási hiteltörvényi eljárás alapján került kiadásra. Másra nem  
használatos.

TULAJDONI LAP VÉGE

Nem hiteles tulajdoni lap

Nem hiteles tulajdoni lap

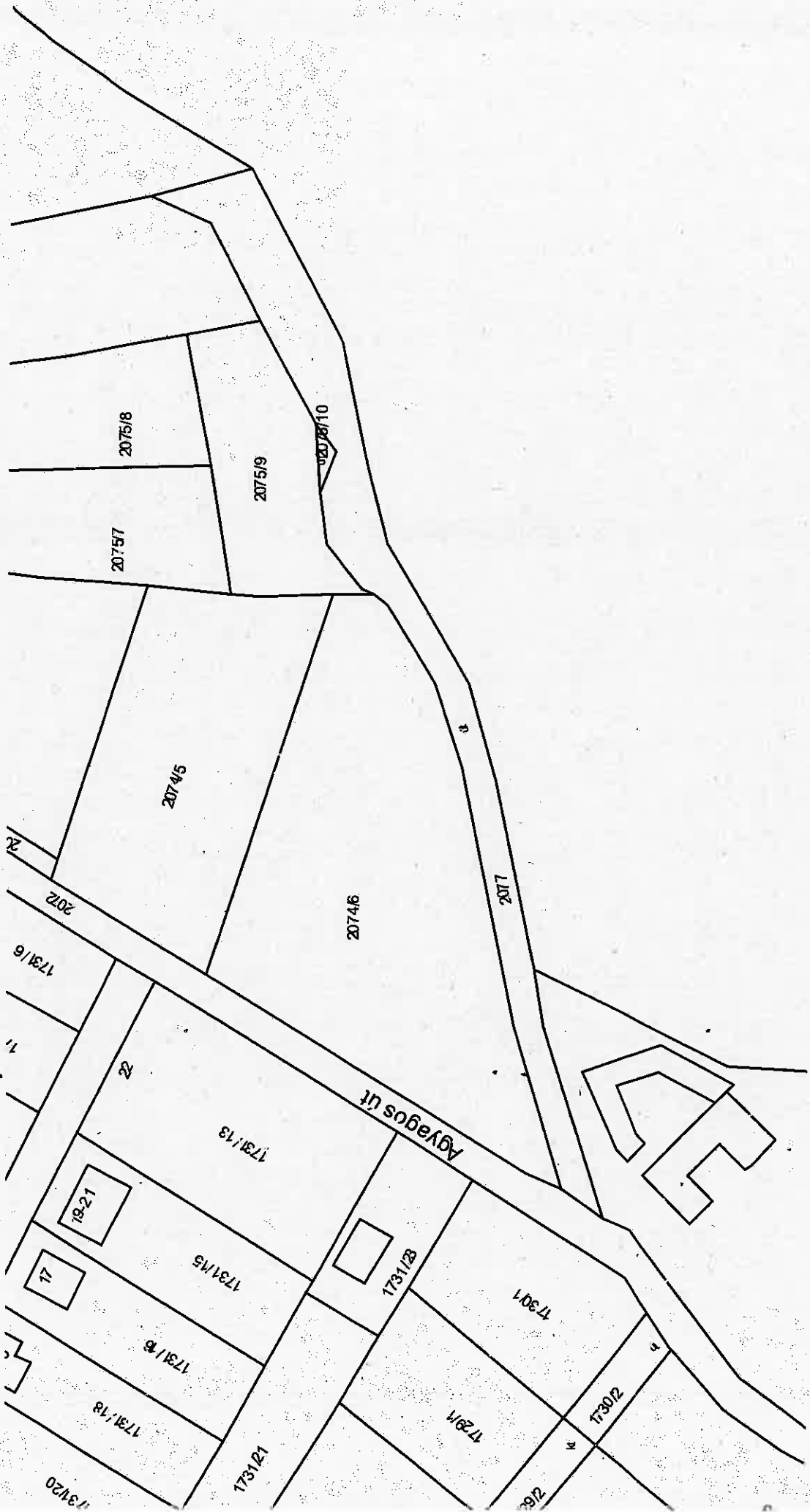
Nem hiteles tulajdoni lap

Nem hiteles tulajdoni lap

Nem hiteles tulajdoni lap

Nem hiteles tulajdoni lap

Nem hiteles tulajdoni lap



20757

20758

20759

20760

20745

20746

207

202

2022

1731/6

17

22

1731/13

1821

17

1731/15

1731/8

1731/6

1731/18

1731/21

1731/20

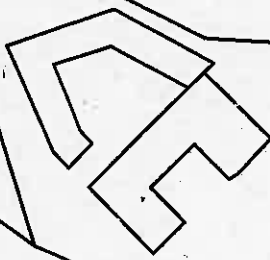
Aoyagos Ut

1730/1

1731/1

1730/2

202



Nem hiteles tulajdoni lap

Nem hiteles tulajdoni lap

Nem hiteles tulajdoni lap

Nem hiteles tulajdoni lap

Nem hiteles tulajdoni lap

Zala Megyei Kormányhivatal, Keszthely, Járás, Hivatala  
8361 Keszthely Dóka F u 47. Ft 22.

Oldal: 1/2

Nem hiteles tulajdoni lap - Szemle másolat

Megrendelés szám: 30005/2540/2016

2016.01.21

WONYARCVASHEGY

Szektor : 52

Belterület 2173 helyrajzi szám

HAJTA UT

		IRÉSZ			
		terület	kat.t. jöv.	alosszékly adatok	
művelési ág/kivett megnevezés		ha m <sup>2</sup>	k.Fi11.	ter. kat. jöv.	ha m <sup>2</sup> k.Fi11
Kivett közút		0	2132	0,00	

2. bejegyző határozat: 33648/2005.05.17  
Védett terület  
hidrogeológiai védőterület

1. tulajdoni hányad: 1/1  
jogcím: jogutódlás  
jogállás: tulajdonos  
név: WONYARCVASHEGYI NAGYKÖZSÉG ÖNKORMÁNYZATA  
cím: 6314 WONYARCVASHEGY Kossuth utca 42.  
törzsszám: 15432436  
Az 1990. évi Lxv. törvény 107. paragrafusa 3. bekezdése alapján

2. bejegyző határozat, érkezési idő: 904/1995.03.02  
Víznyerőhely külső védőterülete  
1137 m<sup>2</sup>-re  
jogosult:  
név: ÖNKÖZMŰVELŐI REGIONÁLIS VÍZMŰ ZRT. törzsszám: 11226002  
cím: 8600 SIÓFOK Tanácsház utca 7.

3. bejegyző határozat, érkezési idő: 5396/1997.06.06  
Önálló szerves bejegyzés keletkezett a 05/3 helyrajzi száma ingatlan belterületbe csatolásából.

4. bejegyző határozat, érkezési idő: 35853/1996.08.13  
Önálló szerves bejegyzés MÁTÁV RT Budapest vezetékjog bejegyzése iránti kérelem elutasítása.

5. bejegyző határozat, érkezési idő: 35719/2011.04.13  
Vezetékjog  
190 m<sup>2</sup>-re  
jogosult:  
név: E.ON GÉZ-ÖNKÖZMŰVELŐI ÁRAMSZÁLLÍTÓ ZRT. törzsszám: 10732614  
cím: 7626 ÉCSB Búza tér 9/A

Folytatás a következő lapon

Nem hiteles tulajdoni lap

Nem hiteles tulajdoni lap

Nem hiteles tulajdoni lap

Nem hiteles tulajdoni lap

Nem hiteles tulajdoni lap

Nem hiteles tulajdoni lap

Nem hiteles tulajdoni lap

Nem hiteles tulajdoni lap

Nem hiteles tulajdoni lap

Nem hiteles tulajdoni lap

Nem hiteles tulajdoni lap

Zala Megyei Kormányhivatal Keszthelyi Járási Hivatala  
8361 Keszthely Deák F u 47 Pt: 22

Oldal: 2/2

Nem hiteles tulajdoni lap - Szemle másolat

Megrendelés szám: 30005/2540/2016

2016.01.21

Szektor : 53

VONYARCVASHEGY

Belterület: 2173 helyrajzi szám

Folytatás az előző lapról  
III. RÉSZ

6 bejegyző határozat, érkezési idő: 45324/2011.10.05

Vezeték jog

562 m<sup>2</sup>-re.

jogosult:

név: E.ON DÉL-DUNÁNTÚLI ÁRAMSZÁLLÍTÓ ZRT törzesszám: 10732614

cím: 7626 PÉCS Búza tér 8/A.

7. bejegyző határozat, érkezési idő: 47367/2011.10.26

Vezeték jog

9 m<sup>2</sup>-re.

jogosult:

név: E.ON DÉL-DUNÁNTÚLI ÁRAMSZÁLLÍTÓ ZRT törzesszám: 10732614

cím: 7626 PÉCS Búza tér 8/A.

8. bejegyző határozat, érkezési idő: 38498/2012.05.30

Vezeték jog

8 m<sup>2</sup>-re.

jogosult:

név: E.ON DÉL-DUNÁNTÚLI ÁRAMSZÁLLÍTÓ ZRT törzesszám: 10732614

cím: 7626 PÉCS Búza tér 8/A.

Ez a tulajdoni lap közigazgatási hatósági eljárás céljából került kiadásra. Másra nem használható.

TULAJDONI LAP VEGE

Nem hiteles tulajdoni lap

Nem hiteles tulajdoni lap

Nem hiteles tulajdoni lap

Nem hiteles tulajdoni lap

Nem hiteles tulajdoni lap

Nem hiteles tulajdoni lap

Nem hiteles tulajdoni lap

Nem hiteles tulajdoni lap



Nem hiteles tulajdoni lap

Nem hiteles tulajdoni lap

Nem hiteles tulajdoni lap

Zala Megyei Kormányhivatal Keszthelyi Járási Hivatala  
8361 Keszthely-Deák F u 47 Ph 22

Oldals: 1/1

Nem hiteles tulajdoni lap - Szelele másolat

Mégrendelés szám: 36005/32964/2015

2015.09.25

VONYARCVASHEGY

Szektor : 61

Kulterület 017/3 helyrajzi szám

## I RÉSZ

1. Az ingatlan adatai: círszlet adatak mővelési ág/cívtett megnevezés	min o	terület ha m2	kat t. jöv. k fill.	alapsz. aly adatak cat. kat jöv. ha m2 k fill
Cívtett vagját használató út	0	5493	0,00	

## II. RÉSZ

2. tulajdoni hányad: 1/1  
bejegyző határozat, érkezési idő: 43899/2009.12.01  
jogcim: elbírtokias  
utalás: II /1  
jogallás: tulajdonos  
név: FESZTHELYI VÖRÖSVÉRÉSITES VÍZIMÉNTŐ EGYESÜLET  
cim: 8360 FESZTHELY Ágy Endre utca 2  
6.P.20.199/2009/6 Keszthelyi Városi Bíróság.

## III. RÉSZ

1. bejegyző határozat, érkezési idő: 172/1998.10.01  
Onálló szöveges bejegyzés keletkezett a 017/1 hrsz-j ingatlan meqasztásából.
4. bejegyző határozat, érkezési idő: 157/2010.12.13  
Onálló szöveges bejegyzés a földterület területe 5358 m2-ről 5493 m2-re változott területszámítási hiba kiigazítása jogcimen.
5. bejegyző határozat, érkezési idő: 39443/2012/2012.06.27  
Vasútkéjog  
3 m2-re.  
jogosult:  
név: E.ON DEL-DUNÁNTÚLI ÁRAMTÁRSASÁG ZRT. törzesszám: 10732613  
cim: 7626 PÉCS Buzs tér 3/3.

Ez a tulajdoni lap a jogszabályi hatósági eljárás céljából került kiadásra. Másra nem használható.

TULAJDONI LAP VÉGE

Nem hiteles tulajdoni lap

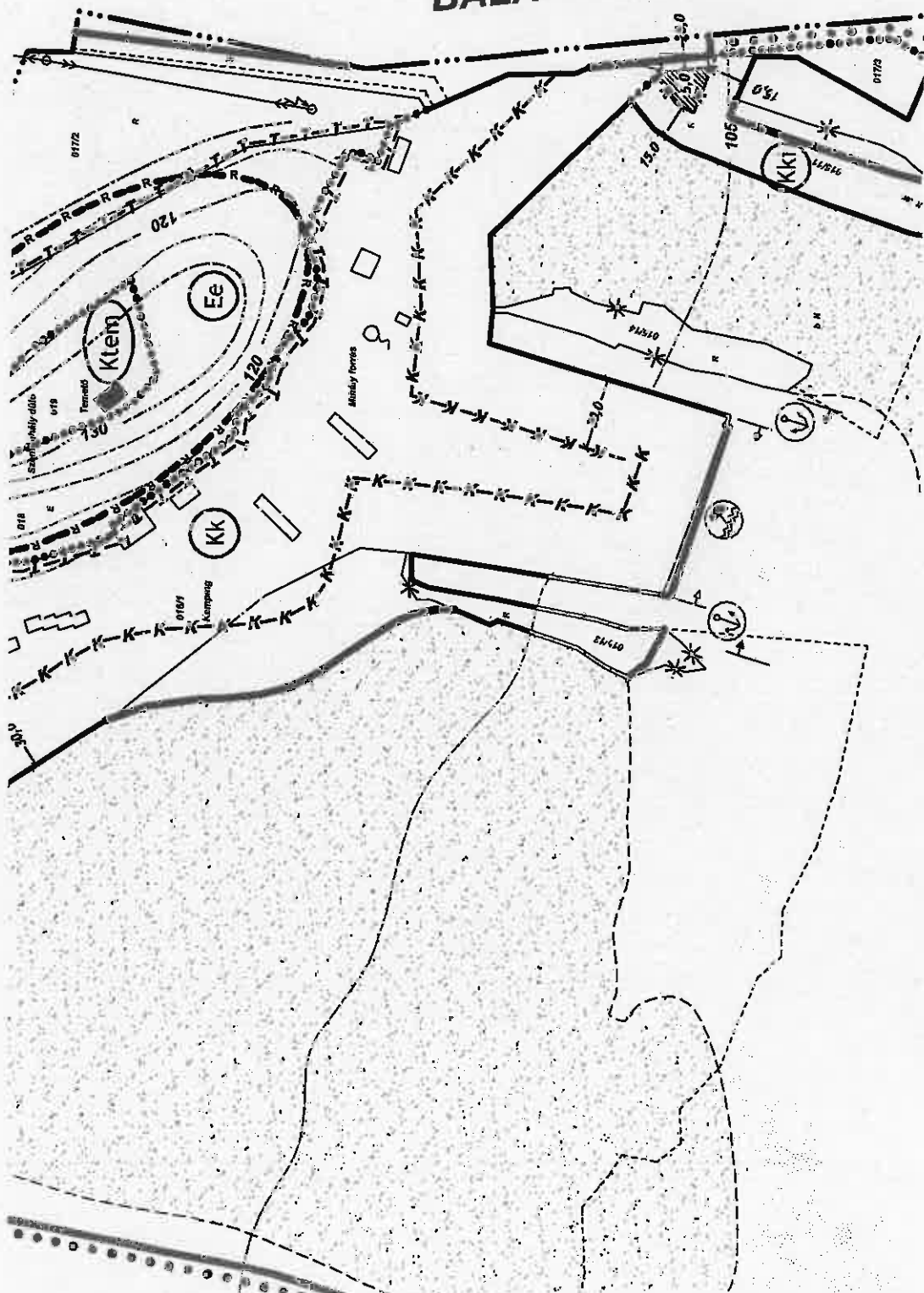
Nem hiteles tulajdoni lap

Nem hiteles tulajdoni lap

Nem hiteles tulajdoni lap

Nem hiteles tulajdoni lap

# BALATONGYÖRÖK



426 Vonyarcvasigolyi Közös Önkormányzati Hivatal	
Érkezett:	2016-02-11
Szám:	Mell.: <i>117/2016</i>

Tisztelt Önkormányzat!

Tiszteit Polgármester Úr!

*117/2016*

*h'*

Hivatkozva ügyiratszám 117/2016.

Keszthelyi Vizimentő Közhasznú Egyesület hozzájárul a területünket érintő 017/3 hrsz. saját használatú út megnevezésű ingatlant érintő rész Park utca elnevezéshez.

A képviselő- testületi elnevezéshez hozzájárulunk!

Késedelmes válaszáért megértésüket kérem!

Keszthely, 2016.02.08.

Tisztelettel:

*Horváth Tibor*  
Horváth Tibor

elnökségi tag  
KESZTHELYI VIZIMENTŐ  
KÖZHASZNÚ EGYESÜLET  
8360 Keszthely, Ady Endre u. 2.  
Adószám: 18981034-1-20  
Számlaszám: 74500248-11026163